

# **Uitvoeringsprogramma integrale projecten in de Provincie Noord-Holland**

Kansen voor water, natuur, recreatie, landschap en  
landbouw



**Hoogheemraadschap Hollands Noorderkwartier,  
Provincie Noord-Holland , mei 2011**



# Inhoudsopgave

1	Voorwoord .....	3
2	Vooraf: aanleiding, doel en uitvoeringsafspraken.....	4
2.1	Aanleiding .....	4
2.2	Doel en status van het programma .....	6
2.3	Inhoud van het programma .....	6
3	Integrale projecten EHS met waterberging (EHS-projecten).....	9
3.1	Kruiszwijn .....	9
3.2	KP Oudesluis.....	11
3.3	Zijperzeedijk, Nollenland.....	13
3.4	Vliegveld Bergen.....	15
3.5	Over 't Hek.....	17
3.6	Rekere en Saenegheest .....	19
3.7	Ijsbaan Wognum .....	21
3.8	Burgemeester J.Zijpweg.....	23
3.9	Waterberging Marquette .....	25
3.10	Uitgeester- en Heemskerkerbroek .....	27
3.11	Waterberging Schulpvaart.....	29
4	Aanleg integrale waterbergingen in niet-EHS gebieden (TWIN-H projecten).....	31
4.1	Waterberging en wandelpad afdeling A/B .....	32
4.2	Waterberging Schagerbrug, Afdeling C.....	33
4.3	Gemaal afdeling H-ON, 't Ananas .....	34
4.4	Waterberging 't Hoekje .....	35
4.5	Zijpermolen OTPV .....	36
4.6	Waterberging OTPV, Brak.....	37
4.7	Waterberging OTPV, Schoen.....	38
4.8	Waterberging 't Zand .....	39
4.9	Afdeling Z, Molen.....	40
4.10	Afdeling Z, Overhoeken de Stolpen.....	41
4.11	ZG en ZM, Croon en Berg .....	42
4.12	Natuurvriendelijke oevers kanaal 't Noorden .....	43
4.13	Boermanszwijn.....	44
4.14	Waterberging Pomsloot.....	45
4.15	Waterberging Eendenkooi Zwaagdijk.....	46
4.16	Waterberging Alton.....	47
4.17	Westerveer.....	48
4.18	Waterberging Zeddeweg (Zuidpolder).....	49
4.19	Waterberging en recreatie in De Koog.....	50

# 1 Voorwoord

Voor u ligt het programma integrale waterbergingen. Dit programma is tot stand gekomen in samenwerking tussen Hoogheemraadschap Hollands Noorderkwartier en de provincie Noord-Holland. Dit programma beschrijft in hoofdstuk 2 de afspraken die er tussen het Hoogheemraadschap en de Provincie zijn gemaakt met betrekking tot de verantwoordelijkheden van de partijen, de uitvoering van de projecten en de financiële kaders waaronder dit gebeurt.

In hoofdstuk 3 en 4 worden alle projecten beschreven waarbij een onderscheid is gemaakt in de waterbergingen die tevens EHS realiseren (H3) en waterbergingen buiten de EHS (H4).

Aangezien de laatste projecten geheel onder de subsidiedoelstellingen van TWIN-H water vallen en daar ook geld voor zullen gaan aanvragen, worden de projecten in H4 ook wel de TWIN-H projecten genoemd.

Dit programma heeft per project de begrote kosten en een mogelijke verdeling tussen partijen opgenomen. Dit programma zelf is echter geen subsidieaanvraag maar een inhoudelijk beleidskader.

## 2 Vooraf: aanleiding, doel en uitvoeringsafspraken

### 2.1 Aanleiding

In de Provincie Noord-Holland liggen diverse beleidsopgaven die aanspraak maken op de ruimtelijke capaciteit. De voor deze opgaven benodigde ruimte maakt de realisatie doorgaans kostbaar. Door de verschillende overheden wordt daarom ingezet op een combinatie van functies. Een integrale inrichting kan naast een besparing van ruimte en de maatschappelijke kosten ook meerwaarde op het gebied van bijvoorbeeld natuur en recreatie bieden. Via integraal werken wordt een beter maatschappelijk gedragen eindresultaat gerealiseerd.

In het gebied van het Hoogheemraadschap Hollands Noorderkwartier ligt in diverse polders zowel een wateropgave als een opgave ten aanzien van het realiseren van de Ecologische Hoofdstructuur. Vaak zijn ook nog andere doelen in het geding: natuur, landschap, recreatie, cultuurhistorie en landbouw. Voor deze polders zijn integrale projecten ontwikkeld.

Deze projecten zijn gebundeld in het voorliggende uitvoeringsprogramma. Het bundelen van de projecten in een uitvoeringsprogramma heeft praktische voordelen op het gebied van planning en efficiency en het geeft de betrokken overheden (de Provincie Noord-Holland, betrokken gemeenten en het Hoogheemraadschap Hollands Noorderkwartier) een duidelijk inzicht in op welke locatie welke resultaten tegen welke kosten worden gerealiseerd.

Het programma bestaat uit:

- Deel EHS: 11 projecten waar sprake is van een combinatie van Ecologische Hoofdstructuur en wateropgaven;
- Deel TWIN-H: 19 projecten waar sprake is van een combinatie van wateropgaven en andere doelen (natuur, recreatie, landschap en/of cultuurhistorie).

De projecten zijn in onderliggende projectsheets beschreven (zie hoofdstuk 3 en 4).

Van enkele projecten is de financiering reeds rond of de subsidie al beschikbaar. Deze zijn toch als onderdeel van het totale programma opgenomen zodat zij vallen onder de algemene programmafspraken die in dit hoofdstuk zijn verwoord.

#### Relevante beleidskaders

Op 1 januari 2007 is het Investeringsbudget Landelijk Gebied (ILG) in werking getreden. Op grond van het ILG hebben de provincie en de waterschappen een convenant opgesteld en op 25 januari 2007 ondertekend: "De samenwerkingsovereenkomst provincie-waterschappen betreffende ILG".

In deze overeenkomst staat onder meer het volgende:

- Om de afgesproken prestaties met het rijk te kunnen realiseren zal de provincie afspraken gaan maken met verschillende regionale partijen, waaronder de waterschappen. In deze samenwerkingsovereenkomst zijn op hoofdlijnen de afspraken tussen de provincie Noord-Holland en de drie betrokken partijen binnen het ILG-traject vastgelegd voor de periode 2007-2013.;
- De provincie Noord-Holland en de drie betrokken waterschappen gaan voor de periode 2007-2013 een samenwerkingsverband aan waarin zij afspreken om de wateropgave zoveel mogelijk mee te koppelen met de ILG-doelen;
- De (financiële) instrumenten die gekoppeld zijn aan respectievelijk ILG en de wateropgaven worden zoveel mogelijk gezamenlijk ingezet om te komen tot een integrale aanpak van de watersystemen;
- Bij de realisering van de wateropgaven is de inzet om 'werk met werk' te maken. Provincie en de waterschappen spannen zich in om (eventuele) belemmeringen hierin weg te nemen;
- Uitgangspunt is dat alle belanghebbende partijen (provincie, waterschappen, gemeenten en alle mogelijke partijen) financieel een bijdrage leveren aan een integraal waterproject. Per project wordt onderzocht wat redelijkerwijs de bijdrage van ieder partij c.q. belang is zonder in details te verzanden. Daarbij is de provincie bereid om ook ILG-gelden in te zetten voor de

realisering van waterdoelen en zijn de waterschappen bereid om ook gelden in te zetten voor de realisering van de verschillende ILG doelen.

Op 16 november 2009 hebben Gedeputeerde Staten van Noord-Holland het Waterplan 2010-2015 vastgesteld. Per thema wordt aangegeven wat tot en met 2015 aan acties moet worden ondernomen. Het plan kondigt aan dat er met de betrokken partners een Uitvoeringsprogramma wordt opgesteld. Dit programma moet concrete afspraken per partij omvatten en moet concrete tussendoelen en indicatoren benoemen.

Een van de thema's is "Wateroverlast". In het kader hiervan geeft het plan de opgaven voor het verminderen van de kans op wateroverlast weer. In veel gevallen gebeurt dit door de aanleg van waterbergingen. De provincie hecht veel belang aan een integrale uitvoering van deze waterbergingen. Voor een aantal opgaven – grootschalige waterbergingen - is de provincie trekker (Horstermeer, Bovenkerker- en Thamerpolder, Haarlemmermeer). Voor de overige – fijnmaziger en integrale – waterbergingen kijkt de provincie vooral naar de andere partners.

Het Hoogheemraadschap Hollands Noorderkwartier is inmiddels druk bezig met de Uitvoering Wateropgave en Hoogwaterbeschermingsprogramma. Een groot aantal projecten daarbinnen betreft waterbergingen. De inzet is om – conform de inzet van het Waterplan 2010-2015 - de realisatie van de waterbergingen zoveel mogelijk te koppelen met maatregelen voor andere doelen (met name natuur, recreatie, landschap en landbouw).

Het Hoogheemraadschap heeft in 2005 het "Raamplan bescherming tegen wateroverlast" opgesteld. Daarin zijn alle polders van het werkgebied doorgelicht op de kans op wateroverlast en zijn berekeningen gemaakt van de te verwachten schade die wateroverlast zal veroorzaken. Zo zijn de totale risico's voor het gehele werkgebied in beeld gebracht. Op basis van dit Raamplan heeft het Bestuur van het Hoogheemraadschap € 100 miljoen uitgetrokken voor het verminderen van de risico's. Naast technische maatregelen (zoals een ander peilbeheer en het verbeteren van gemalen en stuwen) zet het Hoogheemraadschap sterk in op integrale waterbergingen. Daartoe heeft ook het Hoogheemraadschap sterke behoefte aan samenwerking om zo de eigen doelen en die van de partners op efficiënte wijze te realiseren.

Op 13 juli 2010 hebben Gedeputeerde Staten van Noord-Holland ingestemd met de "Uitvoeringsstrategieën Ecologische Hoofdstructuur en Recreatie om de Stad". Dit document stelt de beleidskaders voor de Ecologische Hoofdstructuur (EHS) en Recreatie om de Stad (RodS). Aangegeven wordt aan welke projecten de provincie belang hecht en daarmee prioriteit geeft. Een belangrijk deel van deze projecten zijn integrale projecten. Meestal gaat het daarbij om combinaties van EHS en wateropgaven. De provincie geeft ook voor dit onderwerp aan goede afspraken te willen maken met de betrokken gebiedspartijen over de uitvoering en financiering daarvan. De provincie gaat daarbij – voor zover dat al niet gebeurt - actief sturen op programmering van geld en menskracht. Gedeputeerde Staten hebben daarom besloten dat er een Uitvoeringsprogramma wordt opgesteld voor de prioritaire projecten van de EHS.

In oktober 2010 heeft staatssecretaris Bleeker (ELI) bezuinigingen aangekondigd op de EHS, als onderdeel van de bestuursovereenkomst ILG. Op dit moment zijn het Rijk en de provincies met elkaar in onderhandeling over de uitvoering van de lopende ILG-afspraken en de begrenzing van de EHS. Onzeker is nog welke gebieden als EHS begrensd blijven en in hoeverre hier financiering voor beschikbaar is. De uitkomsten van de onderhandelingen worden medio 2011 verwacht.

Op 11 april 2011 is het Coalitieakkoord 2011 – 2015 "Verantwoord en duidelijk gericht op de toekomst" uitgebracht.

In het Coalitieakkoord staat over waterberging geschreven dat GS bij de aanleg van waterbergingen nadrukkelijk de recreatieve kant van water meenemen. De waterbergingen in de nabijheid van steden dienen optimale recreatiemogelijkheden te bieden, zoals zwem- en vaarmogelijkheden.

Over EHS staat geschreven dat de aangekondigde Rijksbezuinigingen en decentralisatie van taken zullen leiden tot een strategische herorientatie van het provinciaal beleid voor een vitaal landelijk

gebied. GS gaan het provinciale beleid ten aanzien van de EHS herprioriteren. In 2011 zal een kaderstellende notitie aan Provinciale Staten worden aangeboden inzake de herprioritering van de EHS. Realisatie van de EHS blijft het uitgangspunt, maar de uitvoering kan worden gefaseerd.

## **2.2 Doel en status van het programma**

HHNK en de provincie willen via integraal werken een beter maatschappelijk gedragen eindresultaat en een kosteneffectievere uitvoering van waterbergingen realiseren.

Zonder integraal werken zouden voor elk doel apart gronden moeten worden verworven en ingericht. Naast het feit dat dit opgeteld duurder uitpakt, is dan ook sprake van een veel groter ruimtegebruik. Bovendien hebben beide partijen belang bij een tijdige uitvoering van de opgaven:

- De provincie moet de prestatie-afspraken met het Rijk in het kader van het ILG waar hebben gemaakt in 2013. Uit de Mid Term Review ILG blijkt dat er voor de EHS nog een flinke stap gemaakt moet worden om de afgesproken prestaties te kunnen realiseren. De provincie hecht dus belang aan “meters maken” in de komende jaren, zelfs in het licht van de rijksbezuinigingen en de herprioritering en mogelijke fasering van de provinciale EHS.
- De provincie en het hoogheemraadschap moeten de wateropgaven in 2015 hebben opgelost.

Het programma “Integrale Waterbergingen” geeft uitwerking aan alle integrale projecten in het werkingsgebied van Hoogheemraadschap Hollands Noorderkwartier waar sprake is van koppelingen tussen wateropgave, Ecologische Hoofdstructuur en andere ILG doelen.

Met het voorliggende programma maken het Hoogheemraadschap Hollands Noorderkwartier en de provincie duidelijk wat de omvang, de beoogde resultaten, het uitvoeringstempo en de geraamde kosten van de projecten zijn. Ook worden hierin afspraken gemaakt over de uitvoering ervan en de samenwerking tussen HHNK en de provincie.

Dit programma vormt daarmee het beleids- en financieel kader waar bestuurlijk mee ingestemd kan worden.

Op basis van dit programma worden samenwerkingsovereenkomsten opgesteld, per individueel project. Hierin kunnen afspraken gedetailleerder worden uitgewerkt en worden ook afspraken met andere partners gemaakt.

## **2.3 Inhoud van het programma**

### **Algemeen**

Het programma geeft aan welke projecten er tot uitvoering moeten komen. In hoofdstuk 3 en 4 zijn per project factsheets opgenomen met daarin:

1. De locatie van het project;
2. Welke doelen en resultaten behaald moeten worden;
3. Wat het beoogde tempo van uitvoering is;
4. De te treffen maatregelen en geraamde kosten wat betreft grondverwerving en inrichting;
5. Overige maatregelen;
6. De bij de uitvoering betrokken partijen en verdeling van de projectrollen.

Er is hierbij onderscheid gemaakt in een deel EHS (H3): integrale waterprojecten die gerealiseerd worden binnen de EHS. En een deel TWIN-H (H4): integrale waterprojecten die buiten de EHS gerealiseerd worden in Noord-Holland.

De ecologische doelstellingen van alle projecten zijn op hoofdlijnen opgenomen in de factsheets per project. De verdere uitwerking gebeurt in overleg met betrokken partijen en wordt in de betreffende gebiedscommissies besproken (zie ook verderop in dit hoofdstuk bij de organisatie van de uitvoering).

De begrenzing van de uitvoerbare EHS-projecten zal worden toegevoegd aan het nieuwe natuurbeheerplan. De natuurdoeltypen voor de EHS-waterbergingen worden nader uitgewerkt en de met de waterberging verenigbare doeltypen worden t.z.t. toegevoegd aan de nog te ontwikkelen ambitiekaart van het natuurbeheerplan.

### **Uitvoeringsafspraken**

De projecten worden uitgevoerd in de periode 2010-2014 en zijn uiterlijk afgerond in 2015. Hierbij is HHNK de uitvoerder. Afhankelijk van de financieringseisen kan het dat projecten eerder afgerond moeten zijn (bijv EHS gerelateerde projecten).

#### *De verantwoordelijkheden van HHNK*

HHNK is als uitvoerder verantwoordelijk voor:

- de planuitwerking, aansturing uitvoering, aanvullende subsidieaanvragen, bewaking voortgang, monitoren en de jaarlijks rapportage over de voortgang op programmaniveau (via de gebiedscommissie);
- het maken van afspraken over de uitwerking, uitvoering en financiering van projecten met andere partijen, zoals gemeenten;
- kwaliteit van de integraliteit van de projecten;
- de invulling van het beheer en onderhoud van de gerealiseerde waterbergingen.

HHNK is eigenaar van de met dit programma, verworven gronden voor waterberging, tenzij specifiek anders afgesproken bij individuele projecten.

Per individueel project kunnen door HHNK samenwerkingsovereenkomsten worden opgesteld. Hierin vindt een verdergaande uitwerking plaats samen met de andere bij de uitvoering betrokken partijen, zoals gemeenten (vooral in het kader van de ruimtelijke ordening, vergunning verlening en co-financiering) en natuurbeschermingsorganisaties (vooral in het kader van het beheer en onderhoud van de natuurgedeelten van projecten).

#### *De verantwoordelijkheden van de provincie.*

De provincie hecht belang aan de in dit programma beschreven integrale meerwaarde van waterbergingsprojecten, zoals ook is opgeschreven in de ILG-bestuursovereenkomst en de samenwerkingsovereenkomst provincie-waterschappen over ILG en is vanuit die betrokkenheid verantwoordelijk voor. :

- een financiële bijdrage aan dit programma in de vorm van programmafinanciering (dit kan wel in delen (TWIN-H, EHS) opgesplitst worden);
- het begeleiden, faciliteren en behandelen van de subsidieaanvraag;
- het beschikbaar stellen van menskracht ten behoeve van de begeleiding van de uitvoering;
- uitwerken en vastleggen ecologische doelstellingen (natuurdoeltypen) EHS-waterbergingen in natuurbeheerplan;
- opnemen van de begrenzing van de EHS-waterbergingen in het nieuwe Natuurbeheerplan;
- en mede verantwoordelijk voor de kwalitatieve invulling van de integraliteit van de individuele projecten.

### **Financiering**

De financiële afspraken worden apart in een subsidiebeschikking vastgelegd vanwege de specifieke eisen per soort subsidie (TWIN-H, EHS e.d.). Beoogd wordt een programmafinanciering en geen financiering per project, om flexibiliteit in de uitvoering te behouden. Afrekening gebeurt ook op programmaniveau.

Zoals eerder aangegeven bevat dit programma integrale waterbergingsprojecten binnen en buiten de EHS. De intentie is om alle projecten in dit uitvoeringsprogramma uit te voeren en hier financiële dekking voor te vinden. Mocht dit onverhoopt niet lukken vanwege ingrepen van buiten de partijen die verdere uitvoering onmogelijk maken, dan zal gezamenlijk bepaald worden wat er gebeuren moet en

wordt hierover gezamenlijk besluit genomen volgens de organisatorische lijnen zoals hieronder uiteengezet. Hierbij moet de lijn zijn om af te maken wat er afgemaakt kan worden. Er zal voor de projecten een prioritering worden gemaakt.

De financiële afspraken, zoals hierboven verwoord, worden apart ter bestuurlijke besluitvorming voorgelegd. Alsmede de benodigde wijziging van de subsidiecriteria en het subsidieplafond.

### **Organisatie van de uitvoering en rol gebiedscommissies**

Dit programma beschrijft 30 projecten die voor een groot deel nog nader moeten worden uitgewerkt samen met gebiedspartners. Dit zal in de betreffende gebiedscommissies worden afgestemd en kortgesloten. Het programma als geheel wordt bij één van de betrokken gebiedscommissies ondergebracht. Deze gebiedscommissie behandelt voorgenomen besluiten en afspraken op programmaniveau, monitoring van de voortgang van het programma en het jaarlijks leveren van voortgangsrapportages aan de besturen van HHNK en de provincie. De gebiedscommissie legt besluiten over het programma voor aan GS en het DB van HHNK.

### **Communicatie**

Bij communicatie over projecten uit het programma worden altijd alle betrokken partijen genoemd. In communicatie over de projecten in het programma door een van de partijen, worden de logo's van Hoogheemraadschap Hollands Noorderkwartier en de Provincie Noord-Holland gebruikt en wordt de huisstijl gebruikt van de partij die de communicatie verzorgt.



## 3 Integrale projecten EHS met waterberging (EHS-projecten)

### 3.1 Kruiszwijn

#### Aanleiding, doel en status

In het kader van de Herijking EHS heeft de provincie 22 herbegrenzingprojecten benoemd. In het document "Uitvoeringsstrategieën EHS en Rods" is opgenomen dat de provincie met de betrokken gebiedspartijen op korte termijn afspraken wil maken over het merendeel van deze projecten. In eerste instantie gaat het om globale afspraken. Dit om voldoende helder te krijgen wat er moet gebeuren, hoe taken en budget verdeeld moeten worden en hierover afspraken te kunnen maken met de betrokken gebiedspartijen. Op basis hiervan kan de provincie geld en menskracht programmeren om hiermee het provinciale deel van de afspraken na te kunnen komen.

#### Wat is het doel en resultaat van het project?

Ten noorden van Anna Paulowna wordt een gebied van 35 hectare integraal ingericht voor natuur, water en recreatie. In het project wordt intensief samengewerkt tussen Landschap Noord-Holland, de gemeente Anna Paulowna en het Hoogheemraadschap Hollands Noorderkwartier.

*Ligging gebied:* zie bijgevoegde kaart.

#### *Doelen, resultaten en indicatoren:*

- *water:* Het voorkomen van wateroverlast door het oplossen van 5 ha wateropgave . Het verbeteren van de waterkwaliteit door het aanleggen van 1300 m natuurvriendelijke oever
- *natuur:* De realisatie van ca 35 ha nieuwe natuur binnen de EHS (zie onderstaande toelichting).
- *landschap:* Het project draagt bij aan de landschappelijke versterking door herstel van het oude krekenselsel
- *recreatie:* aanleg van 1500 m wandelpad, wildspeelplekken, struinnatuur en picknickbanken

#### *Natuurdoelen*

Langs het Kruiszwijn liggen vochtige graslanden en sloten met brakwatersoorten. Het gebied is een pleisterplaats voor steltlopers en watervogels Door natuurontwikkeling wordt de oppervlakte voor brakwater-levensgemeenschappen vergroot.

*Natuurtype beheer (mogelijk):* Zilt grasland, Kruidenrijk grasland en mogelijk brak water en rietmoeras.

#### Wanneer moet het project klaar zijn?

Grondverwerving:	grond in bezit van Landschap Noord-Holland
Inrichting (planvorming en realisatie):	2008-2011
Beheer:	vanaf 2012

#### Wat moet er gebeuren qua maatregelen?

- Opnemen van de begrenzing in het nieuwe Natuurbeheerplan en vastleggen van natuurdoeltypen die verenigbaar zijn met de waterbergingsfunctie

#### Wat zijn de kosten?

€ 2.003.267 voor de inrichting. De gronden zijn beschikbaar gesteld via BBL aangevuld met 2,5 ha grond van het Hoogheemraadschap. De totale waarde van de grond bedraagt € 1.375.000

## Hoe kunnen de kosten worden verdeeld over de looptijd?

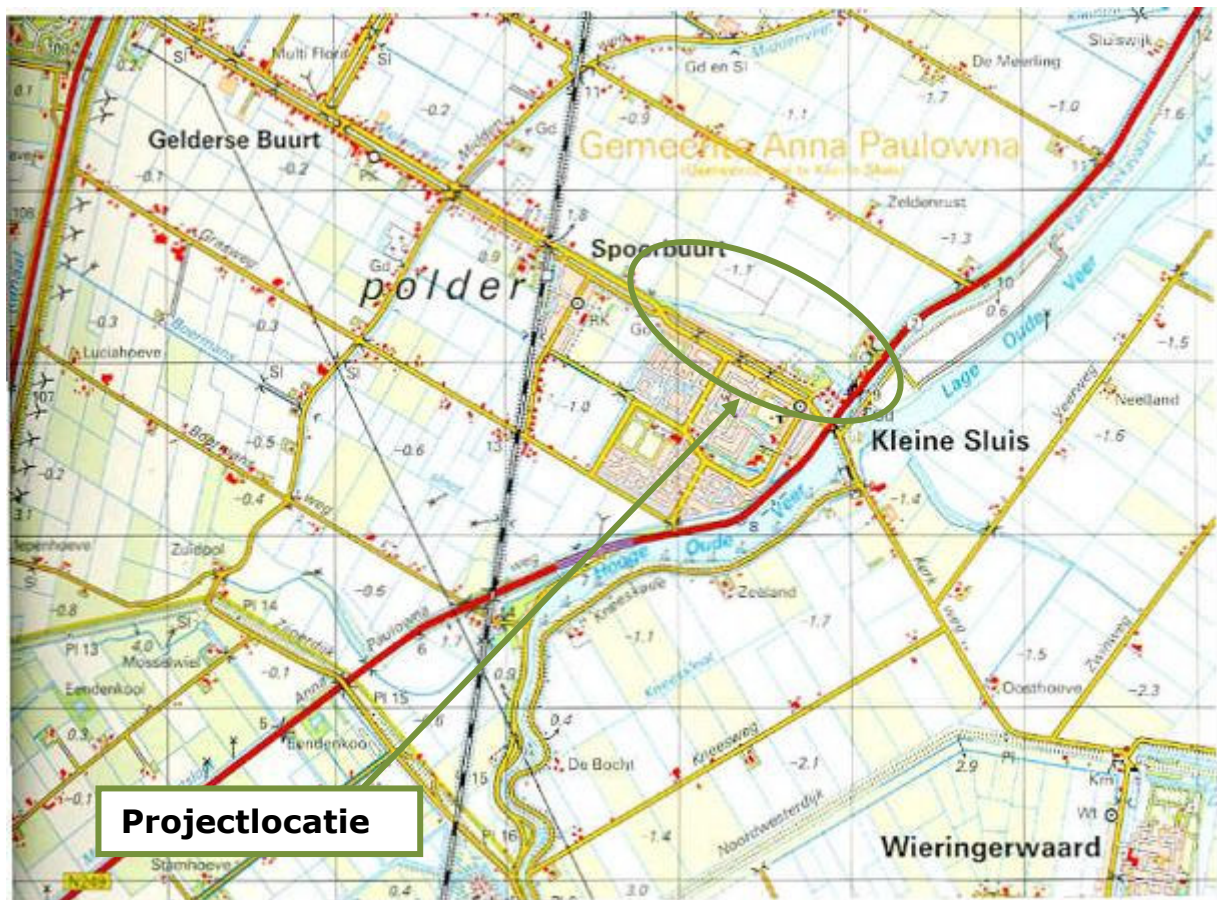
	2010	2011	2012
<b>verwerving</b>	35 Ha € 1.375.000*)		
<b>inrichting</b>		35 Ha € 2.003.267	

\*) vóór 2010

## HET PROJECT IS IN UITVOERING

### Wie zijn de betrokken partijen en welke rollen vervullen deze?

Bij de uitvoering betrokken partijen	Rol
Hoogheemraadschap Hollands Noorderkwartier	Projectpartner: Projectleider
Landschap Noord Holland	Projectpartner: eigenaar en toekomstig beheerder van de gronden en voorzieningen
Gemeente Anna Paulowna	Projectpartner: verantwoordelijk voor de recreatieve voorzieningen
Provincie Noord-Holland	Verantwoordelijk voor de realisatie van de EHS en de Noordboog



## 3.2 KP Oudesluis

### Aanleiding, doel en status

In het kader van de Herijking EHS heeft de provincie 22 herbegrenzingprojecten benoemd. In het document “Uitvoeringsstrategieën EHS en Rods” is opgenomen dat de provincie met de betrokken gebiedspartijen op korte termijn afspraken wil maken over het merendeel van deze projecten. In eerste instantie gaat het om globale afspraken. Dit om voldoende helder te krijgen wat er moet gebeuren, hoe taken en budget verdeeld moeten worden en hierover afspraken te kunnen maken met de betrokken gebiedspartijen. Op basis hiervan kan de provincie geld en menskracht programmeren om hiermee het provinciale deel van de afspraken na te kunnen komen.

### Wat is het doel en resultaat van het project?

Ten zuiden van Oudesluis in de gemeente Zijpe wordt een gebied van 12,5 hectare integraal ingericht voor natuur, water en recreatie. De waterberging is onderdeel van een ecologische verbindingzone.

*Ligging gebied:* zie bijgevoegde kaart

*Doelen, resultaten en indicatoren:*

- *water:* Het voorkomen van wateroverlast door het oplossen van 7,2 ha wateropgave.
- *natuur:* De realisatie van ca 10 ha nieuwe natuur binnen de EHS (zie onderstaande toelichting).
- *landschap:* Het project draagt bij aan de landschappelijke versterking.
- *recreatie:* 2,5 ha van het gebied is geschikt voor recreatie, waarbij tevens een wandelpad wordt aangelegd

### *Natuurdoelen*

In te richten als vochtig kruidenrijk grasland met rietkragen die een stapsteen vormen in de verbindingzone. Het gebied biedt potentie als pleisterplaats voor steltlopers en watervogels. Uitgangspunt voor de inrichting is het al beschikbare ontwerp (“model moerasverbinding”), waarin recreatieve- en natuurdoelen zijn gecombineerd.

*Natuurtype beheer(mogelijk):* Kruidenrijk grasland en rietmoeras.

### Wanneer moet het project klaar zijn?

Grondverwerving:	2009/2010
Inrichting (planvorming en realisatie):	2011/2012
Beheer:	2013 en verder

### Wat moet er gebeuren qua maatregelen?

- GS-Besluit over voortzetting/haalbaarheid project incl. financieringsvoorstel en plan voor inzet/ruil benodigde gronden.
- Opnemen van de begrenzing in het nieuwe Natuurbeheerplan en vastleggen van natuurdoeltypen die verenigbaar zijn met de waterbergingsfunctie.

### Wat zijn de kosten?

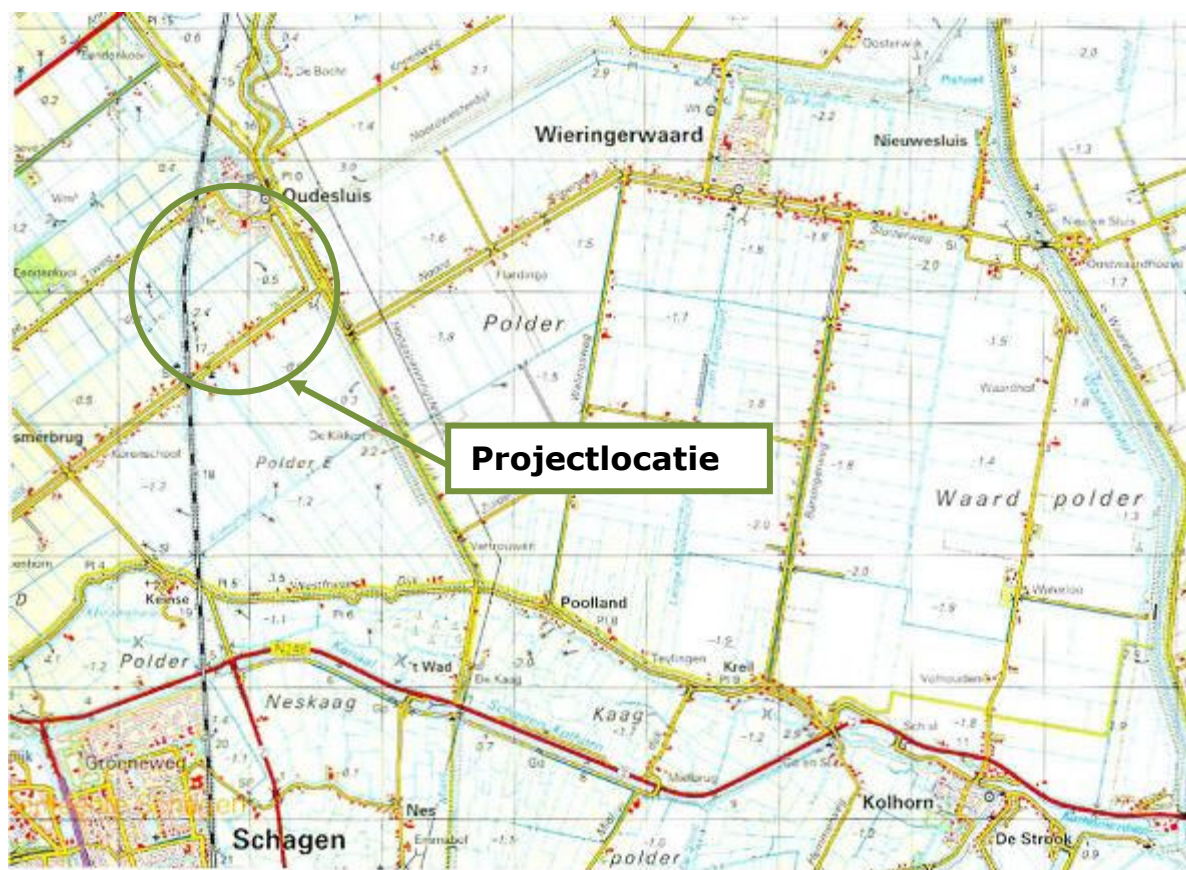
De totale kosten voor grondverwerving en inrichting worden geschat op € 1,79 miljoen. Dit bedrag betreft een schatting op basis van kengetallen. In het totaal bedrag is € 367.000 opgenomen tbv de recreatieve voorzieningen.

### Hoe kunnen de kosten worden verdeeld over de looptijd

	2010	2011	2012	2013	2014	2015
<b>verwerving</b>	12,5 Ha € 500.000					
<b>inrichting</b>		12,5 Ha € 500.000	12,5 Ha € 788.200			

### Wie zijn de betrokken partijen en welke rollen vervullen deze?

Bij de uitvoering betrokken partijen	Rol
Hoogheemraadschap Hollands Noorderkwartier	Projectleider
Gemeente Zijpe	Projectpartner: verantwoordelijk voor recreatieve voorzieningen
STIVAS	Ondersteunt het proces van kavelruil
Provincie Noord-Holland	Projectpartner: verantwoordelijk voor realisatie EHS en Noordboog
Landschap Noord-Holland	Beoogd beheerder na realisatie
Bewonersgroep Oudesluis	Betrokken bij planvorming



### 3.3 Zijperzeedijk, Nollenland

#### Aanleiding, doel en status

In het kader van de Herijking EHS heeft de provincie 22 herbegrenzingprojecten benoemd. In het document “Uitvoeringsstrategieën EHS en Rods” is opgenomen dat de provincie met de betrokken gebiedspartijen op korte termijn afspraken wil maken over het merendeel van deze projecten. In eerste instantie gaat het om globale afspraken. Dit om voldoende helder te krijgen wat er moet gebeuren, hoe taken en budget verdeeld moeten worden en hierover afspraken te kunnen maken met de betrokken gebiedspartijen. Op basis hiervan kan de provincie geld en menskracht programmeren om hiermee het provinciale deel van de afspraken na te kunnen komen.

#### Wat is het doel en resultaat van het project?

Ten noorden van Callantsoog in de gemeente Zijpe wordt een gebied van 20 ha hectare integraal ingericht voor natuur, water en recreatie. Bij de ontwikkeling is tevens een wegverlegging en een wegreconstructie voorzien. Het betreft een zogenaamd Noordboogproject. Verwachting is dat het project een recreatieve impuls oplevert voor de regio. Vanuit het gebied bestaat een grote wens om dit project te ontwikkelen.

*Ligging gebied:* zie bijgevoegde kaart

*Doelen, resultaten en indicatoren:*

- *water:* Het voorkomen van wateroverlast door het oplossen van 8 ha wateropgave.
- *natuur:* De realisatie van ca 18,2 ha nieuwe natuur binnen de EHS (zie onderstaande toelichting).
- *landschap:* n.v.t.
- *recreatie:* Het gebied wordt geschikt gemaakt voor recreatief medegebruik

*Natuurdoelen*

Te ontwikkelen als gevarieerd terrein met afwisseling van plas-dras, rietmoeras en dotterbloemgrasland, droog bloemrijk grasland, nollen en vochtig berkenbos.

*Natuurtype beheer (mogelijk):* Vochtig schraalland en kruidenrijkgrasland, heide en droog loofbos.

#### Wanneer moet het project klaar zijn?

Grondverwerving:	2010
Inrichting (planvorming en realisatie):	2011-2013
Beheer:	2013 e.v.

E.e.a. nader te bepalen op basis van een aankoop- en inrichtingsplan

#### Wat moet er gebeuren qua maatregelen?

- GS-Besluit over voortzetting/haalbaarheid project incl. voorstel inzet gronden en financieringsvoorstel.
- Opnemen van de begrenzing in het nieuwe Natuurbeheerplan en vastleggen van natuurdoeltypen die verenigbaar zijn met de waterbergingsfunctie

#### Wat zijn de kosten?

€ 4,47 miljoen voor grondaankoop en inrichting. De kosten voor de recreatieve voorzieningen bedragen € 450.000.

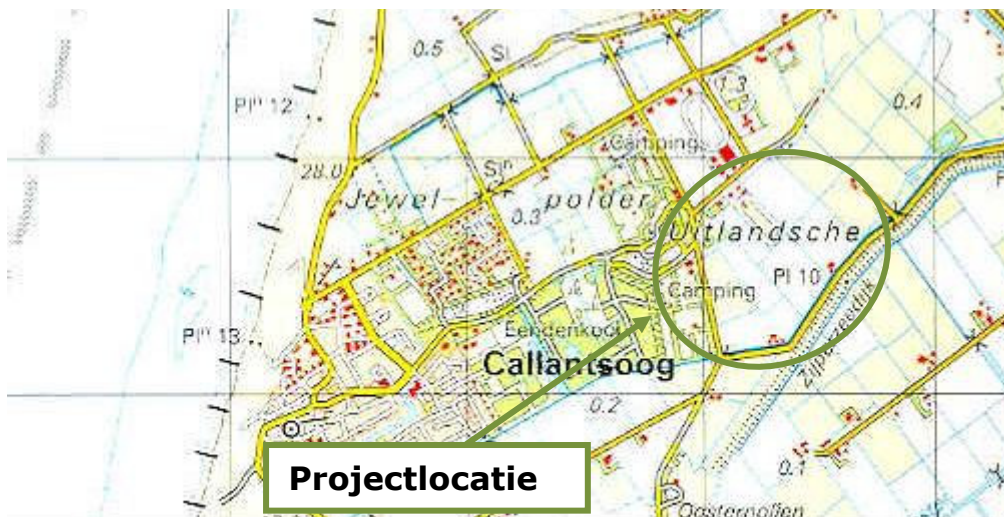
#### Hoe kunnen de kosten worden verdeeld over de looptijd



	2010	2011	2012	2013	2014
<b>verwerving</b>	13 Ha € 1.020.000	10 Ha € 800.000			
<b>inrichting</b>		23 Ha € 650.000	23 Ha € 1.000.000	23 Ha € 1.000.000	

**Wie zijn de betrokken partijen en welke rollen vervullen deze?**

<b>Bij de uitvoering betrokken partijen</b>	<b>Rol</b>
Hoogheemraadschap Hollands Noorderkwartier	Projectleiding en verantwoordelijk voor realisatie waterberging
Recreatieondernemers	Projectpartner: verantwoordelijk voor compensatie bij uitbreiding van recreatieterrein
Gemeente Zijpe	Projectpartner: verantwoordelijk voor recreatieve voorzieningen en aanpassing infrastructuur
Provincie Noord-Holland	Projectpartner: verantwoordelijk voor realisatie EHS en bepaling natuurdoel
Nog onbekend	Beheer na realisatie



### 3.4 Vliegveld Bergen

#### Aanleiding, doel en status

In het kader van de Herijking EHS heeft de provincie 22 herbegrenzingprojecten benoemd. In het document “Uitvoeringsstrategieën EHS en Rods” is opgenomen dat de provincie met de betrokken gebiedspartijen op korte termijn afspraken wil maken over het merendeel van deze projecten. In eerste instantie gaat het om globale afspraken. Dit om voldoende helder te krijgen wat er moet gebeuren, hoe taken en budget verdeeld moeten worden en hierover afspraken te kunnen maken met de betrokken gebiedspartijen. Op basis hiervan kan de provincie geld en menskracht programmeren om hiermee het provinciale deel van de afspraken na te kunnen komen.

#### Wat is het doel en resultaat van het project?

Ten zuidwesten van het dorp Bergen ligt het voormalig vliegveld Bergen. Dit terrein zal integraal worden ingericht voor natuur en waterberging. De inrichting van voormalig Vliegveld Bergen maakt onderdeel uit van de 3e uitvoeringsmodule Bergen Egmond Schoorl van de provincie Noord-Holland.

*Ligging gebied:* zie bijgevoegde kaart

*Doelen, resultaten en indicatoren:*

- *water:* Het voorkomen van wateroverlast door het oplossen van 39 ha wateropgave in de Philisteinsepolder, Damlanderpolder en Bergermeer
- *natuur:* De realisatie van 125 ha nieuwe natuur (beheertype nat schraalgrasland) binnen de EHS. (zie onderstaande toelichting).
- *landschap:* n.v.t.
- *recreatie:* Het gebied is goed bereikbaar en openbaar toegankelijk

*Natuurdoelen*

Open polder met kruidenrijk grasland en dotterbloemgrasland, plas-dras voor watervogels en steltlopers.

*Natuurtype beheer (mogelijk):* Kruidenrijk grasland in combinatie met vochtig schraalland.

#### Wanneer moet het project klaar zijn?

Grondverwerving:	101 ha reeds verworven (DLG), resterende 24 ha: eind 2010
Inrichting:	gefaseerd: 2011-2015
Beheer:	volledig gebied vanaf 2015

Voor verwerving van de resterende 24 hectare benodigde gronden is inzet van grondruil en/of bedrijfsverplaatsing noodzakelijk. .

#### Wat moet er gebeuren qua maatregelen?

- GS-besluit m.b.t. inzet grondruil/bedrijfsverplaatsing t.b.v. verwerving resterende 24 hectare benodigde gronden.
- Opnemen begrenzing in het nieuwe Natuurbeheerplan en vastleggen van natuurdoeltypen die verenigbaar zijn met de waterbergingsfunctie.

#### Wat zijn de kosten?

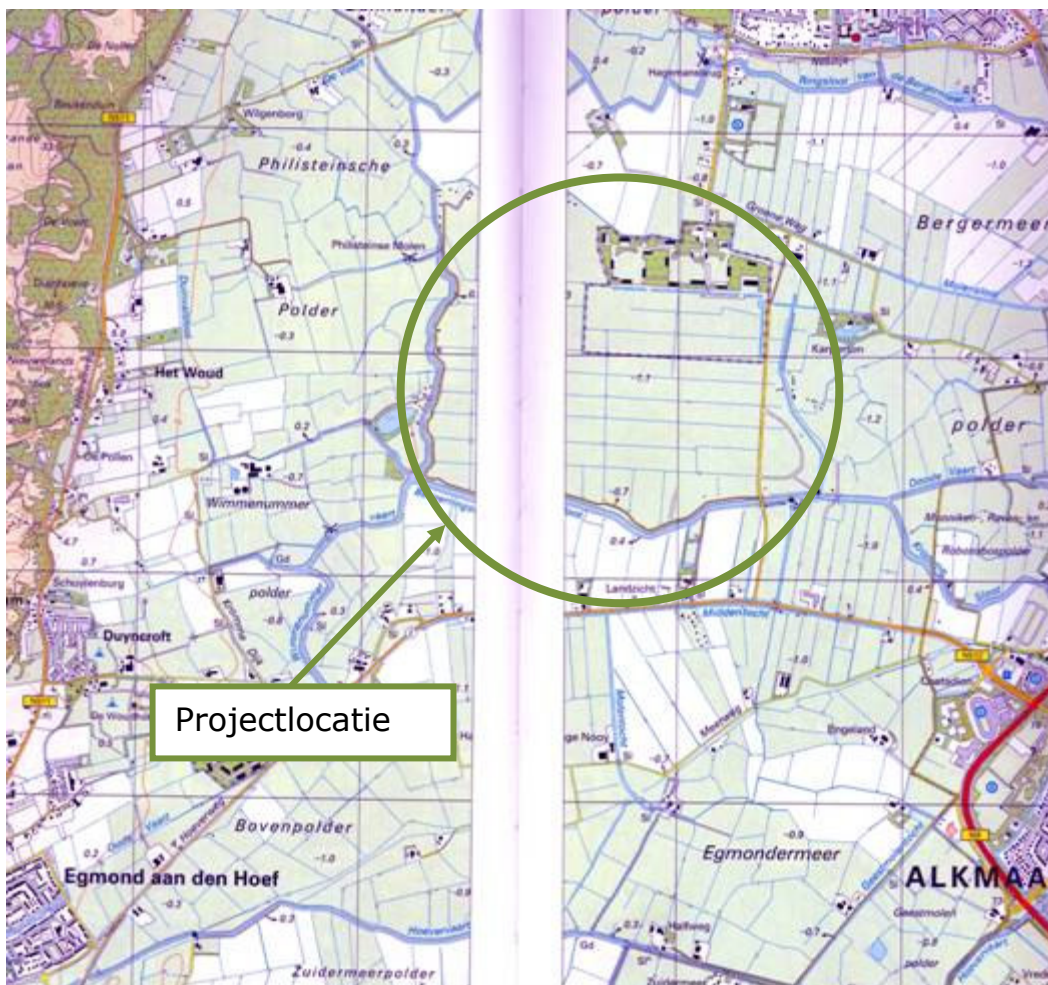
De totale kosten voor de inrichting t.b.v. EHS, waterberging en recreatie worden globaal geraamd op € 4,77 miljoen. Voor de waarde van de benodigde grond wordt van een bedrag van € 3,75 miljoen uitgegaan.

## Hoe kunnen de kosten worden verdeeld over de looptijd

	2010	2011	2012	2013	2014	2015
<b>verwerving</b>	101 Ha € 3,1 milj.	24 Ha €650.000				
<b>inrichting</b>			Ha €1,2milj.	Ha €1,2milj.	Ha €1,2milj.	Ha €1,17milj.

## Wie zijn de betrokken partijen en welke rollen vervullen deze?

<b>Bij de uitvoering betrokken partijen</b>	<b>Rol</b>
Provincie	Trekker project en hoofdfinancier
Hoogheemraadschap Hollands Noorderkwartier	Verantwoordelijk voor de waterberging, medefinancier
DLG	Grondverwerving en inrichting
Natuurmonumenten	Toekomstig beheerder
Gemeente	Bestemmingsplan en belang bij recreatieve verbindingen.





### 3.5 Over 't Hek

#### Aanleiding, doel en status

In het kader van de Herijking EHS heeft de provincie 22 herbegrenzingprojecten benoemd. In het document "Uitvoeringsstrategieën EHS en Rods" is opgenomen dat de provincie met de betrokken gebiedspartijen op korte termijn afspraken wil maken over het merendeel van deze projecten. In eerste instantie gaat het om globale afspraken. Dit om voldoende helder te krijgen wat er moet gebeuren, hoe taken en budget verdeeld moeten worden en hierover afspraken te kunnen maken met de betrokken gebiedspartijen. Op basis hiervan kan de provincie geld en menskracht programmeren om hiermee het provinciale deel van de afspraken na te kunnen komen.

#### Wat is het doel en resultaat van het project?

Tussen Bergen en Schoorl wordt een gebied van 24 ha hectare integraal ingericht voor natuur, water, recreatie en extensief agrarisch gebruik (zorgboerderij).

*Ligging gebied:* zie bijgevoegde kaart

*Doelen, resultaten en indicatoren:*

- *water:* Het voorkomen van wateroverlast door het oplossen van 14 ha wateropgave en het verbeteren van de waterkwaliteit door de aanleg van 1,4 km natuurvriendelijke oevers
- *natuur:* De realisatie van ca 24 ha nieuwe natuur binnen de EHS (zie onderstaande toelichting)
- *landschap:* Het gebied wordt mede bruikbaar voor extensieve landbouw
- *recreatie:* Het gebied wordt geschikt gemaakt voor recreatief medegebruik

*Natuurdoelen*

Ontwikkeling als open grasland gebied met kruidenrijk- en dotterbloemgrasland.

*Natuurtype beheer (mogelijk):* Kruidenrijk grasland in combinatie met vochtig schraalland

#### Wanneer moet het project klaar zijn?

Grondverwerving:	06-2010
Inrichting (planvorming en realisatie):	08-2011
Beheer:	v.a. 08-2011

#### Wat moet er gebeuren qua maatregelen?

- Opnemen van de begrenzing in het nieuwe Natuurbeheerplan Noord-Kennemerland en vastleggen van natuurdoeltypen die verenigbaar zijn met de waterbergingsfunctie.

#### Wat zijn de kosten?

€ 2.844.767 voor aankoop van de gronden en inrichting van het gebied. Gronden zijn nu in eigendom bij HHNK. Onderzocht wordt of grond overgedragen kan worden aan Stichting De Brink met subsidie functieverandering SKNL.

#### Hoe kunnen de kosten worden verdeeld over de looptijd?

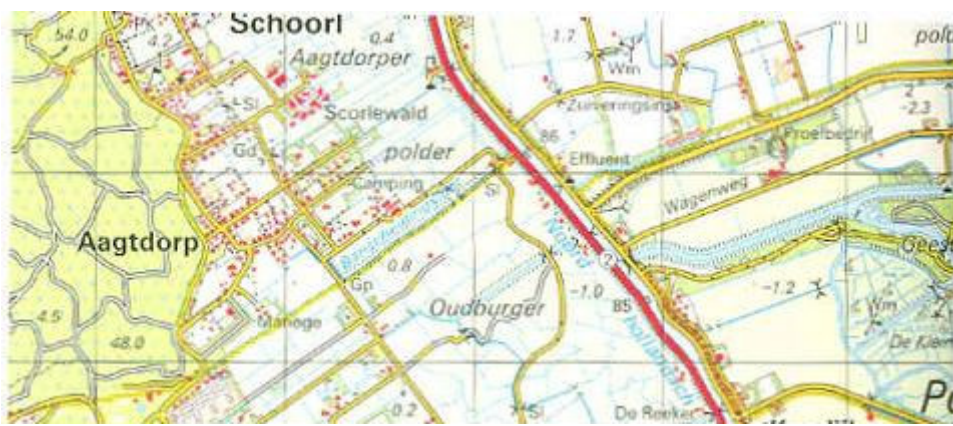
	2010	2011	2012	2013	2014	2015
<b>verwerving</b>	24 Ha € 1.061.449					
<b>inrichting</b>		24 Ha	Ha			

		€1.583.318	€ 200.000		
--	--	------------	-----------	--	--

**PROJECT IS IN UITVOERING**

Wie zijn de betrokken partijen en welke rollen vervullen deze?

Bij de uitvoering betrokken partijen	Rol
Programmabureau Wateropgave HHNK	Projectleider
Gemeente Bergen	Projectpartner: borging recreatief medegebruik en cultuurhistorie
Provincie Noord-Holland	Projectpartner: opdrachtgever realisatie EHS
Stichting de Brink	Projectpartner: inbrengen v. grond en eigenaar en beheerder na oplevering



ERROR: ioerror  
OFFENDING COMMAND: image

STACK: